

EL FUERTE

FICHA ESTADÍSTICA MUNICIPAL



EL FUERTE

DEMOGRAFÍA



TERRITORIO

Concepto	Valor
Número de localidades	390
Superficie	4,177.52 Km ²
Porcentaje estatal	7.27%
Densidad poblacional	23.35 Habitantes/Km ²

FUENTE: INEGI, 2010

MORTANDAD

Concepto	Valor
Defunciones 2015 ¹	469
Defunciones 2016 ¹	419
Tasa de defunción ²	4.51%
Lugar estatal ¹	4°

FUENTE: ¹INEGI, 2015. ²INEGI, CONAPO

ETNICIDAD

Concepto	Porcentaje
Se considera indígena	43.47
Hablante de lengua indígena	6.04

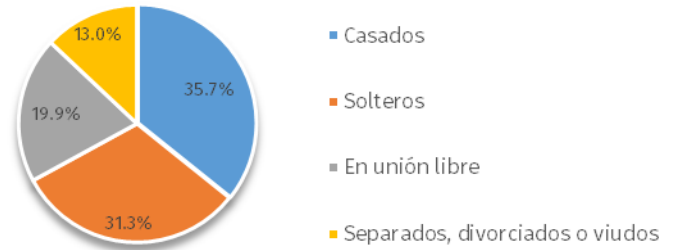
FUENTE: INEGI, 2015. ¹Población de 3 años o más

POBLACIÓN

Concepto	Valor
Dato 2015 ¹	100,459
Proyección 2016 ²	104,630
Proyección 2017 ²	105,318
Proyección 2018 ²	105,993
Proyección 2019 ²	106,647
Proyección 2020 ²	107,283
Relación H-M ¹	99.79 hombres por cada mujer
Población mediana ¹	29 años

FUENTE: ¹INEGI, 2015. ²CONAVI, CONAPO

SITUACIÓN CONYUGAL¹



FUENTE: INEGI, 2015. ¹Población de 12 años o más

EDUCACIÓN



ALFABETISMO

Concepto	Porcentaje
Analfabetas ¹	6.00
Alfabetas de 15 a 24 años ¹	98.6
Alfabetas de 25 y más ¹	91.9
Sin primaria terminada ²	17.4

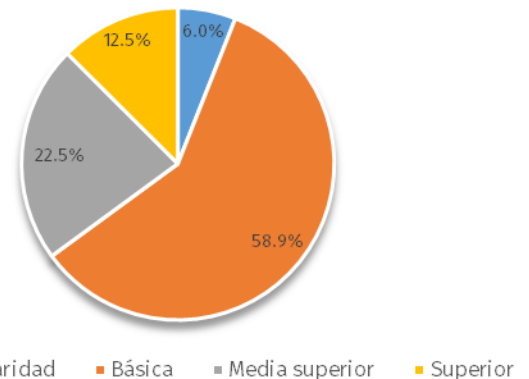
FUENTE: ¹INEGI, 2015. ²INEGI, SEP e INEA

ASISTENCIA ESCOLAR

Concepto	Porcentaje
De 3 a 5 años	69.8
De 6 a 11 años	99.0
De 12 a 14 años	93.5
De 15 a 24 años	47.1

FUENTE: INEGI, 2015

ESCOLARIDAD¹



FUENTE: INEGI, 2015. ¹Población por nivel de escolaridad

MARGINACIÓN

GRADO DE MARGINACIÓN

Concepto	Valor
Grado de marginación	Medio
Lugar estatal	7°
Lugar nacional	Medio°

FUENTE: CONAPO, 2015

VIVIENDA

Concepto	Porcentaje
Sin drenaje ni excusado ¹	3.34
Sin energía eléctrica ²	1.05
Sin agua entubada ²	5.45
Con hacinamiento ²	35.75
Con piso de tierra ²	6.91

FUENTE: ¹INEGI, 2015. ²CONAPO, 2015



VIVIENDA

VIVIENDAS HABITADAS

Concepto	Valor
Habitadas	26,442
Habitadas respecto al total estatal	3.28

FUENTE: INEGI, 2015

SERVICIOS EN LAS VIVIENDAS

Concepto	Porcentaje de viviendas
Con agua entubada	53.6
Con drenaje	77.6
Con servicio sanitario	95.3
Con electricidad	98.3

FUENTE: INEGI, 2015

DISPONIBILIDAD DE TICS

Concepto	Porcentaje de viviendas
Internet	14.9
Televisión de paga	41.3
Pantalla plana	20.2
Computadora	17.0
Teléfono celular	81.3
Teléfono fijo	12.6

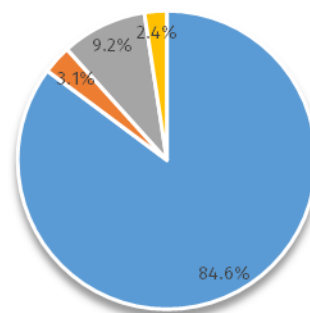
FUENTE: INEGI, 2015

CARACTERÍSTICAS DE LAS VIVIENDAS

Concepto	Porcentaje de viviendas
Materiales precarios en paredes	1.8
Materiales precarios en techos	3.9
Con piso de tierra	7.2
Con panel solar	0.3
Calentador solar	0.3
Focos ahorradores	22.0
Separación de residuos	19.0

FUENTE: INEGI, 2015

PROPIEDAD DE LAS VIVIENDAS HABITADAS



■ Propia ■ Alquilada ■ Familiar o prestada ■ Otra situación

FUENTE: INEGI, 2015



SALUD

AFILIACIÓN A SERVICIOS DE SALUD

Concepto	Trabajadores
A algún Servicio de Salud	85.35
Seguro Popular	59.13
IMSS	38.01
ISSSTE	9.13
Pemex, Defensa o Marina	0.21
Seguro Privado	1.44
Otra institución	0.37

FUENTE: INEGI, 2015



TRABAJADORES IMSS

TRABAJADORES REGISTRADOS EN EL IMSS

Actividad	Trabajadores
Total	4,040
Actividades primarias ¹	1,273
Comercio	667
Ind. Eléctrica y Agua Potable	1
Ind. de la Construcción	271
Ind. Extractivas	27
Ind. de la Transformación	1,152
Servicios Sociales y Comunes	361
Servicios para Empresas y Personas	181
Transportes y Comunicaciones	107

FUENTE: IMSS, 2017. ¹Agricultura, ganadería, silvicultura, pesca y caza



TURISMO

DISPONIBILIDAD HOTELERA

Concepto	Cuartos
Total registrados	395
5 estrellas registrados	140
4 estrellas registrados	ND
3 estrellas registrados	98
2 estrellas registrados	37
1 estrella registrados	37
Disponibles	393

FUENTE: SECTUR, 2017

OCUPACIÓN HOTELERA

Concepto	Valor
Llegada de turistas	63,499
Ocupación	23%
Estadía promedio	1.05 días

FUENTE: SECTUR, 2017



AGRICULTURA

SUPERFICIE SEMBRADA

Año	Hectáreas
2017	43,057.06
2016	47,722.70
2015	41,886.71
2014	40,476.25
2013	32,248.95

FUENTE: SAGARPA

SUPERFICIE COSECHADA

Año	Hectáreas
2017	42,920.26
2016	46,761.70
2015	40,225.16
2014	40,275.25
2013	25,126.87

FUENTE: SAGARPA

VALOR DE LA PRODUCCIÓN AGRÍCOLA

Año	Miles de pesos
2017	1,342,860.05
2016	1,647,580.02
2015	1,171,062.54
2014	984,535.54
2013	718,771.06

FUENTE: SAGARPA

PRINCIPALES CULTIVOS SEGÚN VALOR DE LA PRODUCCIÓN

Cultivo	Miles de pesos
Maíz grano	722,168.34
Arándano	153,731.25
Sorgo grano	116,972.85
Frijol	109,488.66
Semilla de maíz grano	40,682.40

FUENTE: SAGARPA



FINANZAS PÚBLICAS

INGRESOS DEL MUNICIPIO

Concepto	Pesos
Total de ingresos	315,438,879
Impuestos	20,179,273
Derechos	5,587,089
Productos	3,360,593
Aprovechamientos	11,335,999
Participaciones federales	146,854,260
Aportaciones federales y estatales	128,121,665
Financiamiento	NA

FUENTE: INEGI, 2017

EGRESOS DEL MUNICIPIO

Concepto	Pesos
Total de egresos	315,438,879
Servicios personales	125,758,670
Materiales y suministros	32,390,917
Servicios generales	50,077,655
Transferencias y asignaciones ¹	19,103,187
Bienes ²	6,650,281
Inversión pública	67,376,890
Deuda pública	33,682
Disponibilidad final	14,047,597

FUENTE: INEGI, 2017. ¹Transferencias, asignaciones, subsidios y otras ayudas.
²Bienes muebles, inmuebles e intangibles



ECONOMÍA

EXPORTACIONES

Concepto	Miles de pesos
Totales	39,997.32
Sector agroalimentario	33,210.19
Sector agroindustria	436.57
Sector agropecuario	ND
Pesca	ND
Industria manufacturera	6,350.57
Minería	0.00

FUENTE: SE Sinaloa

INVERSIÓN PRIVADA REGISTRADA

Año	Miles de pesos
2017	110.00
2016	0.00
2015	25.46
2014	25.46

FUENTE: SE Sinaloa



SEGURIDAD

DELITOS

Concepto	Valor
Con arma de fuego	33 casos
Con arma de fuego (crecimiento ¹)	57.14
Por servidores públicos	7 casos

FUENTE: INEGI, 2017. ¹Crecimiento 2016-2017 en delitos con arma de fuego

ROBOS

Concepto	Valor
Robo de vehículos	66 casos
Robo de vehículos (crecimiento ¹)	8.20%
Robo a casa habitación	2 casos

FUENTE: INEGI, 2017. ¹Crecimiento 2016-2017 en robo de vehículos

HOMICIDIOS

Concepto	Valor
Total	65 casos
Total (crecimiento ¹)	-7.14%
Feminicidios	5 casos
Dolosos	42 casos

FUENTE: INEGI, 2017. ¹Crecimiento 2016-2017 en homicidios

VIOLENCIA FAMILIAR

Concepto	Valor
Violencia familiar	47 casos
Violencia familiar (crecimiento ¹)	51.61%

FUENTE: INEGI, 2017. ¹Crecimiento 2016-2017 en casos de violencia familiar

CIEGSIN | Centro de Información
Estadística y Geográfica
del Estado de Sinaloa
