

ESCUINAPA

FICHA ESTADÍSTICA MUNICIPAL



ESCUINAPA

DEMOGRAFÍA



TERRITORIO

Concepto	Valor
Número de localidades	97
Superficie	1,558.49 Km ²
Porcentaje estatal	2.71%
Densidad poblacional	34.73 Habitantes/Km ²

FUENTE: INEGI, 2010

MORTANDAD

Concepto	Valor
Defunciones 2015 ¹	327
Defunciones 2016 ¹	323
Tasa de defunción ²	5.57%
Lugar estatal ¹	2°

FUENTE: ¹INEGI, 2015. ²INEGI, CONAPO

ETNICIDAD

Concepto	Porcentaje
Se considera indígena	7.99
Hablante de lengua indígena	4.32

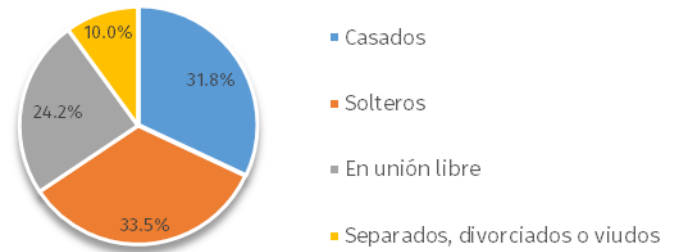
FUENTE: INEGI, 2015. ¹Población de 3 años o más

POBLACIÓN

Concepto	Valor
Dato 2015 ¹	59,436
Proyección 2016 ²	59,226
Proyección 2017 ²	59,725
Proyección 2018 ²	60,209
Proyección 2019 ²	60,676
Proyección 2020 ²	61,129
Relación H-M ¹	103.51 hombres por cada mujer
Población mediana ¹	25 años

FUENTE: ¹INEGI, 2015. ²CONAVI, CONAPO

SITUACIÓN CONYUGAL¹



FUENTE: INEGI, 2015. ¹Población de 12 años o más

EDUCACIÓN



ALFABETISMO

Concepto	Porcentaje
Analfabetas ¹	6.73
Alfabetas de 15 a 24 años ¹	95.2
Alfabetas de 25 y más ¹	91.0
Sin primaria terminada ²	12.8

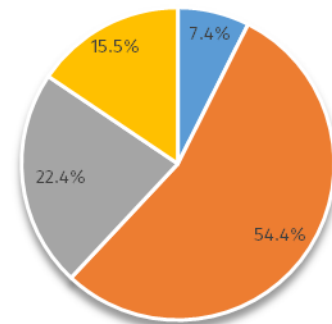
FUENTE: ¹INEGI, 2015. ²INEGI, SEP e INEA

ASISTENCIA ESCOLAR

Concepto	Porcentaje
De 3 a 5 años	55.7
De 6 a 11 años	94.0
De 12 a 14 años	88.9
De 15 a 24 años	40.3

FUENTE: INEGI, 2015

ESCOLARIDAD¹



■ Sin escolaridad ■ Básica ■ Media superior ■ Superior

FUENTE: INEGI, 2015. ¹Población por nivel de escolaridad

MARGINACIÓN

GRADO DE MARGINACIÓN

Concepto	Valor
Grado de marginación	Bajo
Lugar estatal	13°
Lugar nacional	Bajo°

FUENTE: CONAPO, 2015

VIVIENDA

Concepto	Porcentaje
Sin drenaje ni excusado ¹	2.46
Sin energía eléctrica ²	1.38
Sin agua entubada ²	8.80
Con hacinamiento ²	39.19
Con piso de tierra ²	3.88

FUENTE: ¹INEGI, 2015. ²CONAPO, 2015



VIVIENDA

VIVIENDAS HABITADAS

Concepto	Valor
Habitadas	15,186
Habitadas respecto al total estatal	1.88

FUENTE: INEGI, 2015

SERVICIOS EN LAS VIVIENDAS

Concepto	Porcentaje de viviendas
Con agua entubada	44.9
Con drenaje	95.1
Con servicio sanitario	95.7
Con electricidad	98.0

FUENTE: INEGI, 2015

DISPONIBILIDAD DE TICS

Concepto	Porcentaje de viviendas
Internet	20.8
Televisión de paga	63.0
Pantalla plana	22.4
Computadora	21.6
Teléfono celular	77.8
Teléfono fijo	22.0

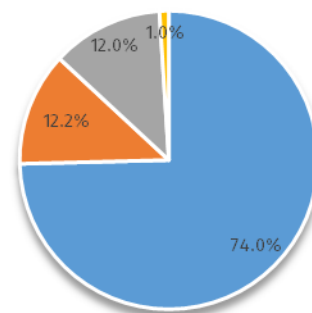
FUENTE: INEGI, 2015

CARACTERÍSTICAS DE LAS VIVIENDAS

Concepto	Porcentaje de viviendas
Materiales precarios en paredes	2.2
Materiales precarios en techos	2.4
Con piso de tierra	3.7
Con panel solar	0.1
Calentador solar	0.2
Focos ahorradores	32.5
Separación de residuos	29.8

FUENTE: INEGI, 2015

PROPIEDAD DE LAS VIVIENDAS HABITADAS



■ Propia ■ Alquilada ■ Familiar o prestada ■ Otra situación

FUENTE: INEGI, 2015



SALUD

AFILIACIÓN A SERVICIOS DE SALUD

Concepto	Trabajadores
A algún Servicio de Salud	85.20
Seguro Popular	73.83
IMSS	13.52
ISSSTE	11.31
Pemex, Defensa o Marina	0.19
Seguro Privado	1.22
Otra institución	2.25

FUENTE: INEGI, 2015



TRABAJADORES IMSS

TRABAJADORES REGISTRADOS EN EL IMSS

Actividad	Trabajadores
Total	2,637
Actividades primarias ¹	715
Comercio	916
Ind. Eléctrica y Agua Potable	64
Ind. de la Construcción	126
Ind. Extractivas	0
Ind. de la Transformación	376
Servicios Sociales y Comunes	197
Servicios para Empresas y Personas	183
Transportes y Comunicaciones	60

FUENTE: IMSS, 2017. ¹Agricultura, ganadería, silvicultura, pesca y caza



TURISMO

DISPONIBILIDAD HOTELERA

Concepto	Cuartos
Total registrados	226
5 estrellas registrados	ND
4 estrellas registrados	43
3 estrellas registrados	155
2 estrellas registrados	28
1 estrella registrados	28
Disponibles	226

FUENTE: SECTUR, 2017

OCUPACIÓN HOTELERA

Concepto	Valor
Llegada de turistas	48,318
Ocupación	32%
Estadía promedio	1.01 días

FUENTE: SECTUR, 2017



AGRICULTURA

SUPERFICIE SEMBRADA

Año	Hectáreas
2017	24,916.86
2016	30,818.95
2015	35,206.00
2014	32,801.00
2013	33,203.37

FUENTE: SAGARPA

SUPERFICIE COSECHADA

Año	Hectáreas
2017	24,880.16
2016	29,305.95
2015	35,117.00
2014	31,742.00
2013	33,203.37

FUENTE: SAGARPA

VALOR DE LA PRODUCCIÓN AGRÍCOLA

Año	Miles de pesos
2017	1,439,907.25
2016	1,270,236.53
2015	1,679,858.75
2014	1,453,201.64
2013	873,648.71

FUENTE: SAGARPA

PRINCIPALES CULTIVOS SEGÚN VALOR DE LA PRODUCCIÓN

Cultivo	Miles de pesos
Chile verde	830,132.93
Mango	256,609.74
Tomate verde	174,004.83
Tomate rojo (jitomate)	100,033.14
Sandía	26,271.77

FUENTE: SAGARPA



FINANZAS PÚBLICAS

INGRESOS DEL MUNICIPIO

Concepto	Pesos
Total de ingresos	205,045,538
Impuestos	16,280,783
Derechos	3,930,836
Productos	264,101
Aprovechamientos	21,954,338
Participaciones federales	102,684,255
Aportaciones federales y estatales	59,931,225
Financiamiento	NA

FUENTE: INEGI, 2017

EGRESOS DEL MUNICIPIO

Concepto	Pesos
Total de egresos	205,045,538
Servicios personales	97,396,611
Materiales y suministros	16,926,781
Servicios generales	28,190,701
Transferencias y asignaciones ¹	20,157,874
Bienes ²	2,585,559
Inversión pública	28,931,076
Deuda pública	1,016,991
Disponibilidad final	9,839,945

FUENTE: INEGI, 2017. ¹Transferencias, asignaciones, subsidios y otras ayudas.
²Bienes muebles, inmuebles e intangibles



ECONOMÍA

EXPORTACIONES

Concepto	Miles de pesos
Totales	74,049.16
Sector agroalimentario	52,195.75
Sector agroindustria	2,678.48
Sector agropecuario	ND
Pesca	ND
Industria manufacturera	19,158.27
Minería	16.67

FUENTE: SE Sinaloa

INVERSIÓN PRIVADA REGISTRADA

Año	Miles de pesos
2017	32.99
2016	8.00
2015	122.95
2014	122.95

FUENTE: SE Sinaloa



SEGURIDAD

DELITOS

Concepto	Valor
Con arma de fuego	12 casos
Con arma de fuego (crecimiento ¹)	-40.00
Por servidores públicos	0 casos

FUENTE: INEGI, 2017. ¹Crecimiento 2016-2017 en delitos con arma de fuego

ROBOS

Concepto	Valor
Robo de vehículos	107 casos
Robo de vehículos (crecimiento ¹)	37.18%
Robo a casa habitación	14 casos

FUENTE: INEGI, 2017. ¹Crecimiento 2016-2017 en robo de vehículos

HOMICIDIOS

Concepto	Valor
Total	21 casos
Total (crecimiento ¹)	0.00%
Feminicidios	0 casos
Dolosos	6 casos

FUENTE: INEGI, 2017. ¹Crecimiento 2016-2017 en homicidios

VIOLENCIA FAMILIAR

Concepto	Valor
Violencia familiar	44 casos
Violencia familiar (crecimiento ¹)	37.50%

FUENTE: INEGI, 2017. ¹Crecimiento 2016-2017 en casos de violencia familiar

CIEGSIN | Centro de Información
Estadística y Geográfica
del Estado de Sinaloa
