POBREZA Y REZAGO SOCIAL
INFORME ANUAL 2015



CONEVAL
Consejo Nacional de Evaluación de la Política de Desarrollo Social

SEDESOL
SECRETARÍA DE DESARROLLO SOCIAL

ESTADOS UNIDOS MEXICANOS

SINALOA

I. INFORMACIÓN ESTATAL[1]

Grado de rezago social	Bajo	
Población total	2,767,761	
Pobreza multidimensional	**Porcentaje del total de población**	**Carencias promedio**
Población en situación de pobreza	36.3	2.2
Población en situación de pobreza extrema	4.5	3.7

Fuente: Elaboración de SEDESOL con base en información del INEGI y CONEVAL.

II. PRINCIPALES ÁREAS DE COBERTURA DEL FAIS[1]

Municipios con los dos mayores grados de rezago social de la entidad	**Número**	**Población**	**Porcentaje del total de población**
Con Alto rezago social	1	29,999	1.1
Con Medio rezago social	1	32,998	1.2
Zonas de Atención Prioritaria (ZAP) rurales 2015	**Número**	**Población**	**Porcentaje del total de población**
Con Bajo rezago social	0	N.A.	N.A.
Con Medio rezago social	1	32,998	1.2
Con Alto rezago social	1	29,999	1.1
Con Muy Alto rezago social	0	N.A.	N.A.
Zonas de Atención Prioritaria (ZAP) urbanas 2015 [2,3]	**Número**	**Población**	**Porcentaje del total de población**
Con Bajo rezago social	82	114,092	4.1
Con Medio rezago social	184	192,156	6.9
Con Alto rezago social	30	12,864	0.5

Fuente: Elaboración de SEDESOL con base en información del CONEVAL y de la Declaratoria de Zonas de Atención Prioritaria para el año 2015.

III. OTRAS ÁREAS GEOGRÁFICAS DE LA ENTIDAD[1]

Localidades	**Rurales**		**Urbanas**	
	Número	**Población**	**Número**	**Población**
Con Muy bajo rezago social	926	428,207	84	1,975,843
Con Bajo rezago social	929	216,454	5	39,924
Con Medio rezago social	764	71,821	0	N.A.
Con Alto rezago social	467	17,312	0	N.A.
Con Muy Alto rezago social	106	2,768	0	N.A.
No clasificadas por rezago social	2,564	15,432	0	N.A.
Áreas Geoestadísticas Básicas (AGEB) urbanas[2]	**Número**		**Población**	
Con Bajo rezago social	1,050		1,804,066	
Con Medio rezago social	254		196,517	
Con Alto rezago social	133		15,520	
No clasificadas por rezago social	157		409	

Fuente: Elaboración de SEDESOL con base en información del INEGI y CONEVAL.

IV. INDICADORES DE CARENCIA SOCIAL ASOCIADOS A LA MEDICIÓN DE POBREZA MULTIDIMENSIONAL[1]

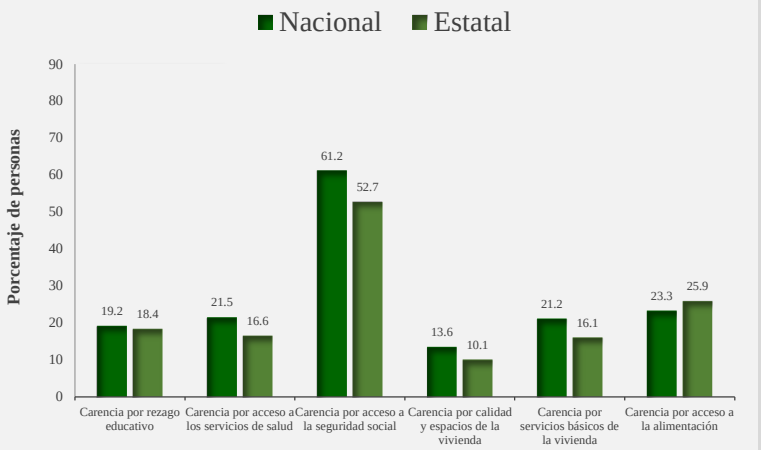

Fuente: Elaboración de SEDESOL con base en información del CONEVAL.

V. INDICADORES SOCIALES Y DEMOGRÁFICOS DE LA ENTIDAD[1]

Indicador	**Entidad**	**Municipios con los dos mayores grados de rezago social**	**ZAP urbanas**	**ZAP rurales**
Población femenina	1,391,560	30,357	157,824	30,357
Población masculina	1,376,201	32,640	161,288	32,640
Total de viviendas particulares habitadas	709,960	15,469	77,114	15,469
Promedio de ocupantes en viviendas particulares habitadas	3.9	4.1	4.1	4.1
Hogares con jefatura femenina	178,173	2,660	18,430	2,660
Grado promedio de escolaridad de la población de 15 o más años	9.1	6.0	7.5	6.0
Población de tres años o más hablante de lengua indígena	23,841	892	3,645	892
Población de 15 años o más analfabeta	97,946	5,600	15,116	5,600
Población sin derechohabiencia a servicios de salud	677,204	13,793	88,879	13,793

Fuente: Elaboración de SEDESOL con base en información del INEGI y CONEVAL.

• La población total de la entidad en 2010 fue de 2,767,761 personas.

• En 2012, 36.3 por ciento de la población se encontraba en pobreza y 4.5 por ciento en pobreza extrema.

• En 2010, la entidad contaba con 18 municipios, de estos, 55.6 por ciento eran de Muy Bajo rezago social, 33.3 por ciento eran de Bajo rezago social, 5.6 por ciento eran de Medio rezago social y 5.6 por ciento eran de Alto rezago social. Asimismo, de estos, 11.1 por ciento son ZAP rurales.

• La población que reside en los municipios con los dos mayores grados de rezago social de la entidad sumó 62,997 personas en 2010.

• La entidad cuenta con 296 ZAP urbanas en las que en 2010 habitaban 319,112 personas: 35.8 por ciento habitaba en ZAP con Bajo rezago social, 60.2 por ciento en ZAP con Medio rezago social y 4.0 por ciento en ZAP con Alto rezago social.

• En 2010, el promedio de ocupantes por vivienda ascendió a nivel estatal a 3.9 personas. En las ZAP urbanas el mismo indicador ascendió a 4.1 y en los municipios con los dos grados de rezago social más altos de la entidad a 4.1 personas y en las ZAP rurales ascendió a 4.1 personas.

• El grado promedio de escolaridad de la población de 15 años o más en la entidad fue de 9.1, mientras que en ZAP urbanas fue de 7.5, en los municipios con los dos grados de rezago social más altos de 6.0 y en ZAP rurales de 6.0.

• En 2010, la población de 15 años o más analfabeta ascendió a 97,946 personas, de las cuales, 15.4 por ciento está en las ZAP urbanas, el 5.7 por ciento está en los municipios con los dos grados más altos de rezago social y 5.7 por ciento en ZAP rurales.

• La población sin derechohabiencia a servicios de salud ascendió a 677,204 personas, de las cuales, 13.1 por ciento se encontró en las ZAP urbanas, el 2.0 por ciento en los municipios con los dos grados más altos de rezago social y 2.0 por ciento en ZAP rurales.



SINALOA

VI. INDICADORES DE VIVIENDA EN PRINCIPALES ÁREAS DE COBERTURA DEL FAIS[1]

Municipios con los dos mayores grados de rezago social en la entidad federativa[5]

Municipios	Viviendas									
	Con piso de tierra	Con un solo cuarto	Sin electricidad	Sin agua entubada	Sin excusado	Sin drenaje	Sin ningún bien	Sin refrigerador	Sin lavadora	Habitadas
Badiraguato	1,565	469	1,655	4,437	2,301	2,943	938	2,653	4,457	7,613
Choix	1,807	635	718	2,736	1,331	2,003	590	1,771	4,706	7,856
Cosalá	813	209	86	1,178	901	862	148	408	1,483	3,664
Sinaloa	4,503	1,540	748	3,642	2,897	5,948	919	3,066	8,725	20,756
San Ignacio	696	435	218	522	828	762	344	1,061	2,364	5,859

ZAP rurales[5]

Municipios	Viviendas									
	Con piso de tierra	Con un solo cuarto	Sin electricidad	Sin agua entubada	Sin excusado	Sin drenaje	Sin ningún bien	Sin refrigerador	Sin lavadora	Habitadas
Badiraguato	1,565	469	1,655	4,437	2,301	2,943	938	2,653	4,457	7,613
Choix	1,807	635	718	2,736	1,331	2,003	590	1,771	4,706	7,856

ZAP urbanas[6]

Localidad	Clave ZAP urbana	Viviendas									
		Con piso de tierra	Con un solo cuarto	Sin electricidad	Sin agua entubada	Sin excusado	Sin drenaje	Sin ningún bien	Sin refrigerador	Sin lavadora	Habitadas
Adolfo Ruiz Cortines	52072	39	21	6	20	17	20	7	35	46	46
Mazatlán	13186	22	22	44	48	17	43	6	48	48	48
Mazatlán	13453	282	201	5	188	55	67	13	160	246	341
Navolato	1108A	24	19	4	44	8	10	3	24	34	51
Villa Unión	83237	12	12	0	13	10	9	0	5	17	21
Licenciado Benito Juárez (Campo Gobierno)	41075	103	84	0	61	38	187	6	42	174	267
Gabriel Leyva Solano (Benito Juárez)	21657	32	42	8	73	14	43	3	24	49	77
Mazatlán	13114	416	358	9	464	83	270	24	317	465	564
Licenciado Benito Juárez (Campo Gobierno)	41319	24	18	0	13	7	35	0	10	39	51
Culiacán Rosales	17266	17	5	14	6	6	0	0	14	14	23

Fuente: Elaboración de SEDESOL con base en información del INEGI y CONEVAL.

VII. INVERSIÓN PLANIFICADA CON EL FAIS POR TIPO DE INCIDENCIA[7,8]

Inversión planificada con el FISE por tipo de incidencia (%)

Recursos reportados:[9] $84,533,756.05

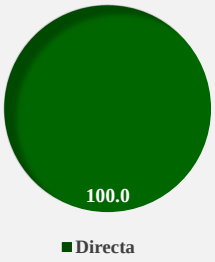

Recursos asignados:	$88,822,437.00
Recursos asignados +/- Banobras:[10]	$88,822,437.00

Inversión planificada con el FISMDF por tipo de incidencia (%)

Recursos reportados:[9] $632,313,147.81

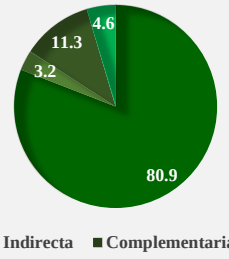

Recursos asignados:	$643,948,181.98
Recursos asignados +/- Banobras:[10]	$643,948,181.98

Fuente: Elaboración de SEDESOL con base en la información reportada en la Matriz de Inversión para el Desarrollo Social (MIDS) a las 18 horas del día 14 de enero de 2015 por los enlaces FAIS de las entidades federativas, municipios y demarcaciones territoriales.

VIII. INFRAESTRUCTURA EDUCATIVA[11,12,13]

Total de inmuebles educativos en el municipio	**4,189**
Porcentaje de construcciones provisionales, escuelas móviles o sin construcción.	0.2
Porcentaje de inmuebles sin barda perimetral o barda incompleta	22.0
Porcentaje de inmuebles con pared distinta a tabique, ladrillo, block, piedra, cantera, cemento o concreto	1.1
Porcentaje de inmuebles con techo distinto a losa de concreto o viguetas con bovedilla	5.9
Porcentaje de inmuebles con piso de tierra o materiales removibles	0.5
Porcentaje de inmuebles sin fuente de abastecimiento de agua conectada a la red pública	13.3
Porcentaje de inmuebles sin fuente de abastecimiento de agua	1.1
Porcentaje de inmuebles sin fuente de energía eléctrica	2.4
Porcentaje de inmuebles sin baño, sanitario, letrina u hoyo negro	2.5
Porcentaje de inmuebles sin drenaje	41.8
Porcentaje de inmuebles sin cancha deportiva	58.3
Porcentaje de inmuebles sin patio o plaza cívica	16.9
Porcentaje de canchas deportivas sin techo	69.5
Porcentaje de patios o plazas cívicas sin techo	38.9
Porcentaje de inmuebles en los que no se realizaron construcciones u obras mayores de rehabilitación durante los últimos tres años	47.6

Fuente: Elaboración de SEDESOL con base en información del INEGI.